









WSPÓŁRZĘDNE PUNKTÓW

1	5628930.5149	7445136.9068
2	5628896.5919	7445148.8548
3	5628863.0195	7445155.1731
4	5628830.0262	7445161.4840
5	5628796.5438	7445167.5390
6	5628761.6880	7445173.8992
7	5628729.4307	7445179.7420
8	5628695.8940	7445185.7995

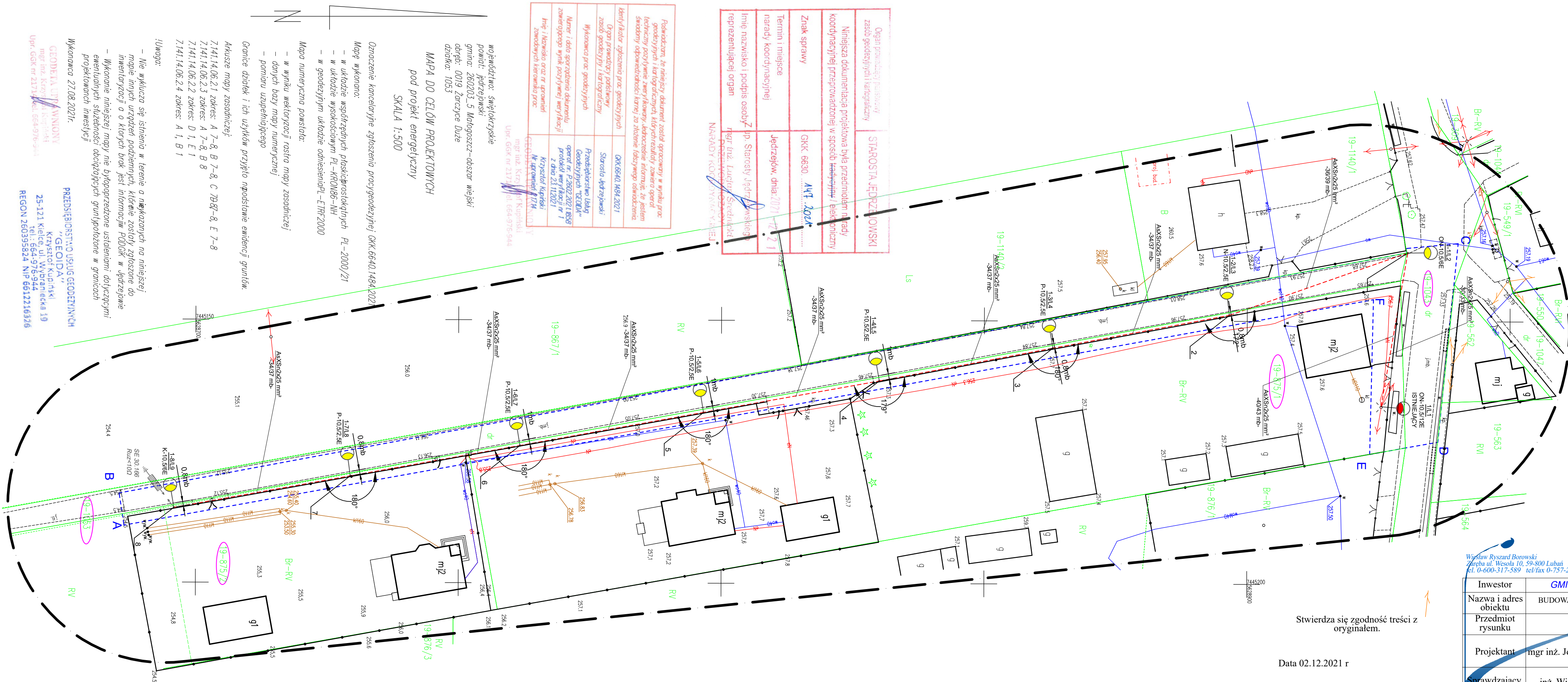
LEGENDA

- | | |
|---|---|
|  | Nuty dzialek |
|  | Zakres opracowania |
|  | Projektowany przewód
typu AsXSn 2x25 mm ² |
|  | Symbol projektowanej oprawy
oświetleniowej z wysięgnikiem
i zabezpieczeniem |
|  | Istniejący słup z oprawą
oświetleniową |
|  | Projektowany słup wirowy |
|  | Numer słupa/numer oprawy |
| P-10,5/2,5ETyp słupa | |
|  | Symbol projektowanego
odgromnika SE 30.166 |

Wiesław Ryszard Borowski
Zaręba ul. Wesola 10, 59-800 Luban
tel. 0-600-317-589 tel/fax 0-757-248-267 e-mail: elwibor@wp.p
NIP 613-105-60-04 Regon 230875039

Investor	GMINA MAŁOGOSZCZ ul. Jaszowskiego 3A, 28-366 Małogoszcz			
Nazwa i adres obiektu	BUDOWA SIECI NAPONOWEJ NN 0,4KV OŚWIETLENIA DROGOWEGO W MIEJSCOWOŚCI ZARZYCE DUŻE.			
Przedmiot rysunku	Projekt zagospodarowania terenu.			
Projektant	mgr inż. Joachim Borowski	upr. nr 223/90/PW, WKP/IE/7163/02 spec. instal.-elektr.		Skala: 1:500
Sprawdzający	inż. Wiesław Borowski	upr. nr 44/98/JG, DOŚ/IE/0152/01 spec. instal.-elektr.		Data: 12.2021
				Rys. nr 1/E
AutoCAD® 2020 PL by Autodesk, Inc.; product serial no.: 391-24683052				

AutoCAD® 2020 PL by Autodesk, Inc.; product serial no.: 391-24683052



Stwierdza się zgodność treści z
oryginałem.

Data 02.12.2021 r

[illegible]

mgr inż. Krzysztof Kupiński
Upr. GSK nr 21710, tel. 664-976-944

województwo: świętokrzyskie
powiat: jędrzejowski
gmina: 260203_5 Matogoszcz-obszar wiejski
obręb: 0019 Żarczyce Duże
działka: 1053

MAPA DO CELÓW PROJEKTOWYCH
pod projekt energetyczny
SKALA 1:500

Oznaczenie kancelaryjne zgłoszenia pracy: geodezyjnej GKK.6640.1464.202

- w geodezyjnym układzie odniesienia PL-ETRF2000

- w wyniku wektorzacji rostra mapy zasadniczej
- danych bazy mapy numerycznej
- pomiaru uzupełniającego

Granice działek i ich użytków przyjęto na podstawie ewidencji gruntów

Arkusze mopy zosondniczej

!Uwaga:

- Nie wykaza się istnieniem w terenie a **niewkazywał** na **niniejszej** mapie **innych** urządzeń **podziemnych**, **klamek** **zostali** **zgłoszone** **do** **inwentaryzacji** **a** **o** **których** **brak** **jest** **informacji** **PDG** **w** **użytych** **przez** **nas** **projektowanych** **inwestycji**

Wykonawca 27.08.2021r.

GEODETA UPRAWNIONY
mgr inż. Krzysztof Kupczak
Upr. GKG nr 21714, tel. 664-976-344

PRZEDSIĘBIORSTWO USŁUG GEODEZYJNYCH
"GEODA"
Krzysztof Kupiński
25-121 Kielce, ul. Wybraniecka 19
tel.: 664-976-944
REGON 260395824 NIP 6612216326